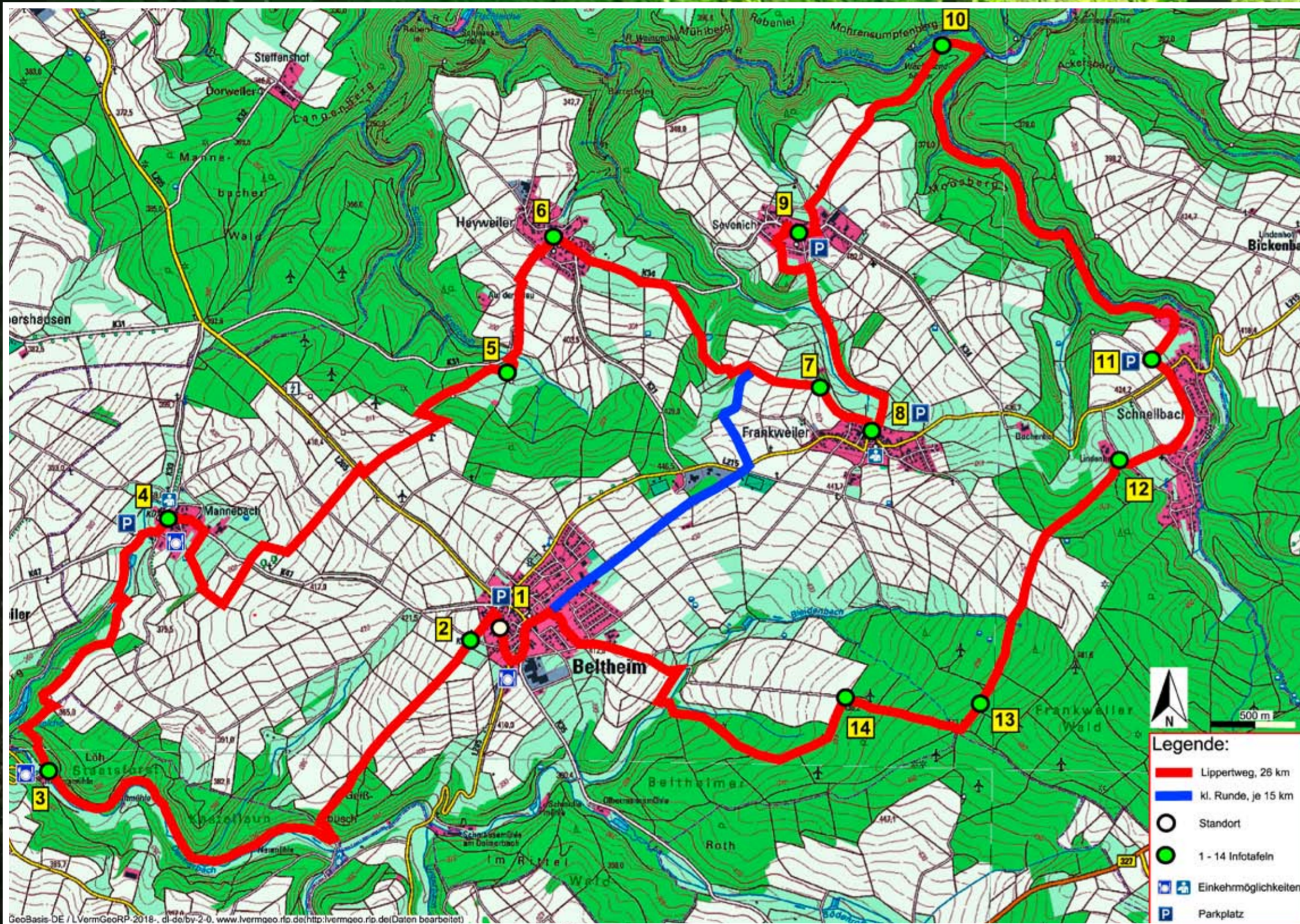


Auf den Spuren des „Lipperts Josef“ rund um Beltheim

Rundwanderweg durch die Ortsteile der Gemeinde Beltheim



Der Lippertsweg führt durch alle Ortsteile der Gemeinde Beltheim. Startpunkt ist das Jugendheim (Gemeindehaus) in **Beltheim**. Vorbei am Heiligenhäuschen durch den Geißbusch geht es über den Drei-Täler-Weg zur **Junkersmühle**.

Von dort verläuft der Weg entlang des Saar-Hunsrück-Steiges vorbei an Forellenteichen und am Erlebnisfeld Mannebach durch den Ort **Mannebach** nach **Heyweiler**. Weiter über „die Urebach“ durch das Wiesental nach **Frankweiler**, dann durchs Frankweiler-Bach-Tal nach **Sevenich**.


Im Anschluss führt der Weg durch den Wald Richtung Baybachtal und entlang des **Schnellbachs** bachaufwärts zum gleichnamigen Ortsteil.

Dort geht es weiter am Aussichtspavillon vorbei durch die Gemarkung Hausen zur Schutzhütte „Hexenhäuschen“ und wieder zurück zum Ausgangspunkt am Jugendheim Beltheim.

Ein Einstieg ist an jeder Stelle des Wanderweges möglich.

Unser Rundwanderweg ist benannt nach dem „**Lipperts Josef**“ (1888–1963), einem unvergessenen Beltheimer Original. Er war ein ortsansässiger Kleinkram-Händler und zog zu Fuß mit einem Wasserjoch, daran zwei Weidenkörbe mit seinem Warensortiment, über die Dörfer und von Hof zu Hof. Zahlreiche Geschichten ranken sich um den kauzigen Sonderling, denen wir auf dem Wanderweg rund um Beltheim immer wieder begegnen werden.


So kannte den Lipperts Josef jedes Beltheimer Kind: Mit seinem Tragejoch und den Körben, mit langem Bart, dicken Stiefeln, mehreren Jacken übereinander – aber stets offenem Hemd. (Foto: Horst Hohl)



Der Josef mit einigen Beltheimern und „Sommerfrischlern“ Ende der 50er Jahre.



Das Wohnhaus des Lipperts Josef in der Jugendheimstraße. Das leerstehende Haus wurde vom Josef „in Besitz genommen“. Nach seinem Tod wurde es abgerissen. (Fotos: Archiv Manfred Mettchen, Beltheim)



Gemeinde Beltheim
www.beltheim.de

Lippertsweg
Rundwanderweg
der Gemeinde Beltheim

Standort **1**



Länge: 26 km
Dauer: ca. 8 h
◁ Höhenprofil
Schwierigkeit: mittel