



Der Hausierer vom Hunsrück

Josef Lippert (* 17.01.1888; † 08.02.1963) war ein Außenseiter. Er hatte wenig Respekt vor den „Respektpersonen“ im Dorf. Lehrer, Pfarrer, Förster – für ihn Leute wie alle anderen auch. Obwohl harmlos, hatten viele Kinder Angst vor ihm – der große haarige Kerl mit der lauten Stimme, der so ganz anders war als die anderen Dorfbewohner, war ihnen offenbar ziemlich unheimlich. Heute als „Original“ gefeiert, wurde der Einzelgänger zu seinen Lebzeiten wohl nur wenig ernstgenommen und war sicher auch oft Ziel der „Späße“ der Dorfjugend. Josef war aber auch listig genug, selbst seinen Schabernack mit den Mitmenschen zu treiben, wie aus so manchen, auf den Hinweistafeln des Rundwanderweges überlieferten Geschichten zu entnehmen ist.



Beltheim



0618 | 2.0 | FA | agentur-etcetera.de



Gemeindeverwaltung Beltheim

Kirchstraße 1 · 56288 Kastellaun
 Telefon 06762 403-0
 ob-beltheim@beltheim.de · www.beltheim.de

Tourist-Information

Marktstraße 16 · 56288 Kastellaun
 Telefon 06762 401-873 oder -698
 info@kastellaun.com · www.kastellaun.de

Beltheim



Auf den Spuren des „Lipperts Josef“




Lippertsweg

Rundwanderweg durch die
 Ortsteile der Gemeinde Beltheim

Der Lippertsweg – Eröffnung am 16.09.2018

Der Lippertsweg führt durch alle Ortsteile der Gemeinde Beltheim. Startpunkt ist das Jugendheim (Gemeindehaus) in Beltheim. Vorbei am Helljeheisje (Heiligenhäuschen) durch den Geißbusch geht es über den Drei-Täler-Weg entlang des rauschenden Deimerbachs zur Junkersmühle. Von dort verläuft der Weg entlang des Saar-Hunsrück-Steiges durch wunderschöne Wiesenlandschaften vorbei am Erlebnisfeld Mannebach durch den Ort Mannebach nach Heyweiler. Weiter durch das Wiesental nach Frankweiler, dann auf dem Zubringer zur Traumschleife Baybachklamm nach Sevenich. Im Anschluss führt der Weg durch den Wald am Schnell-



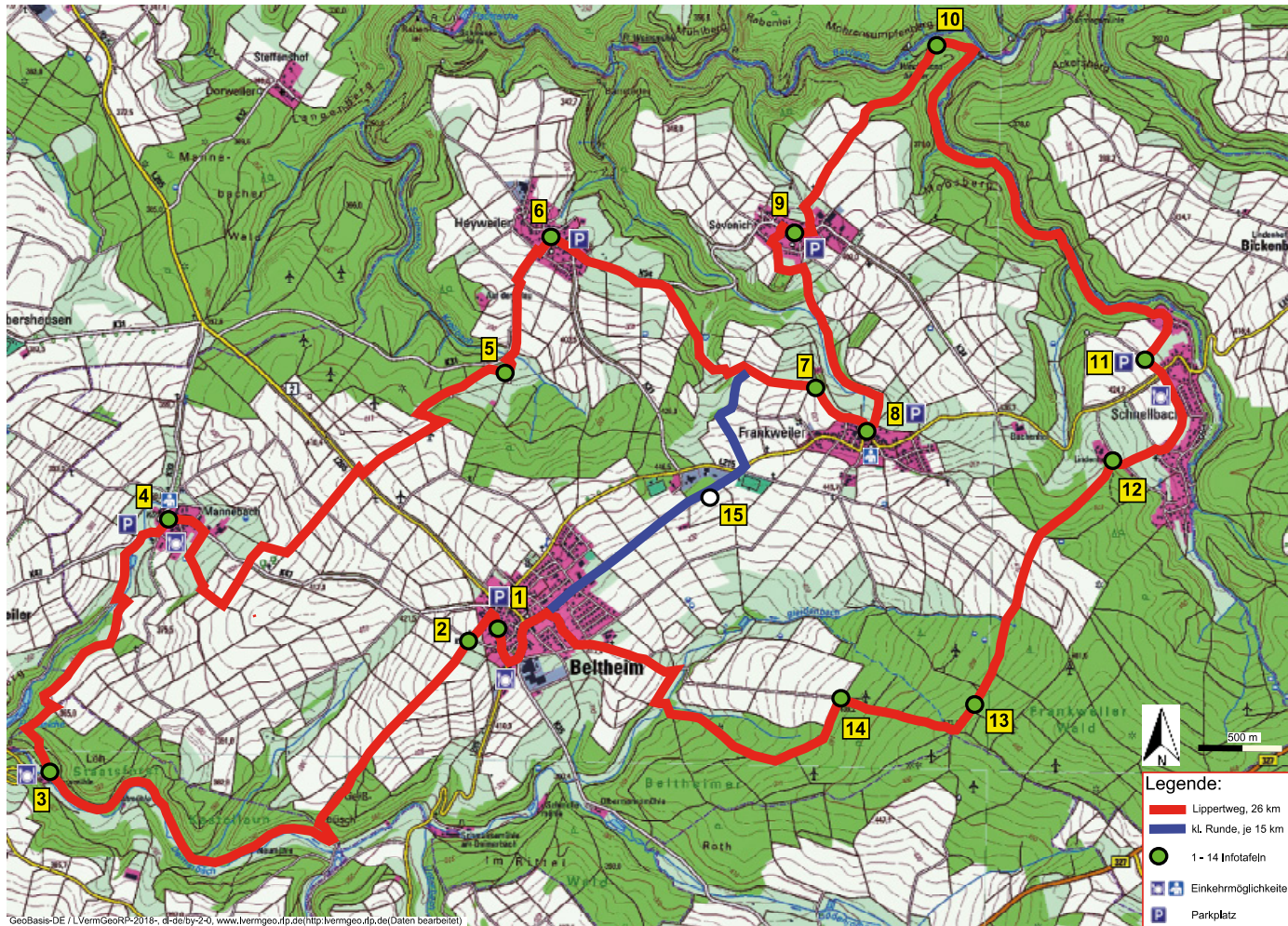
Lippertsweg

bach entlang zum gleichnamigen Ortsteil. Dort geht es weiter am Aussichtspavillon vorbei durch die Gemarkung Hausen zur Schutzhütte „Hexenhäuschen“ und wieder zurück zum Ausgangspunkt am Jugendheim Beltheim.

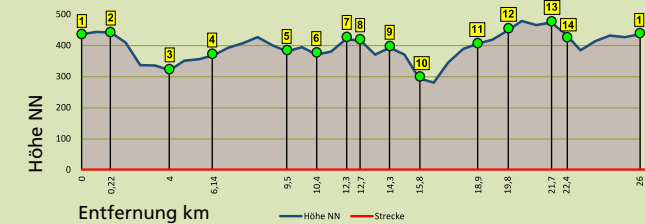
Ein Einstieg ist an jeder Stelle des Wanderweges möglich. Außerdem besteht die Möglichkeit, zwei kleine Runden von je 15 km zu wandern.

Länge: 26 km | **Höhenmeter:** ca. 480 Hm

Anspruch: mittelschwer | **Dauer:** ca. 8 Std.



Höhendiagramm



Stationen / Infotafeln

- | | |
|--|--------------------------------------|
| 1 Beltheim Jugendheim | 10 Baybachtal Wölberts-mühle |
| 2 Beltheim Helljeheisje (Heiligenhäuschen) | 11 Schnellbach Kirmesplatz |
| 3 Junkersmühle | 12 Schnellbach Aussichtspavillon |
| 4 Mannebach Dorfmitte | 13 Ameisenhügel Frankweiler Wald |
| 5 Heyweiler Grillhütte | 14 Beltheim Aussichtspavillon |
| 6 Heyweiler Dorfmitte | 15 Beltheim Hotel zur „Wilden Biene“ |
| 7 Frankweiler Schutzhütte | |
| 8 Frankweiler Dorfmitte | |
| 9 Sevenich Dorfmitte | |